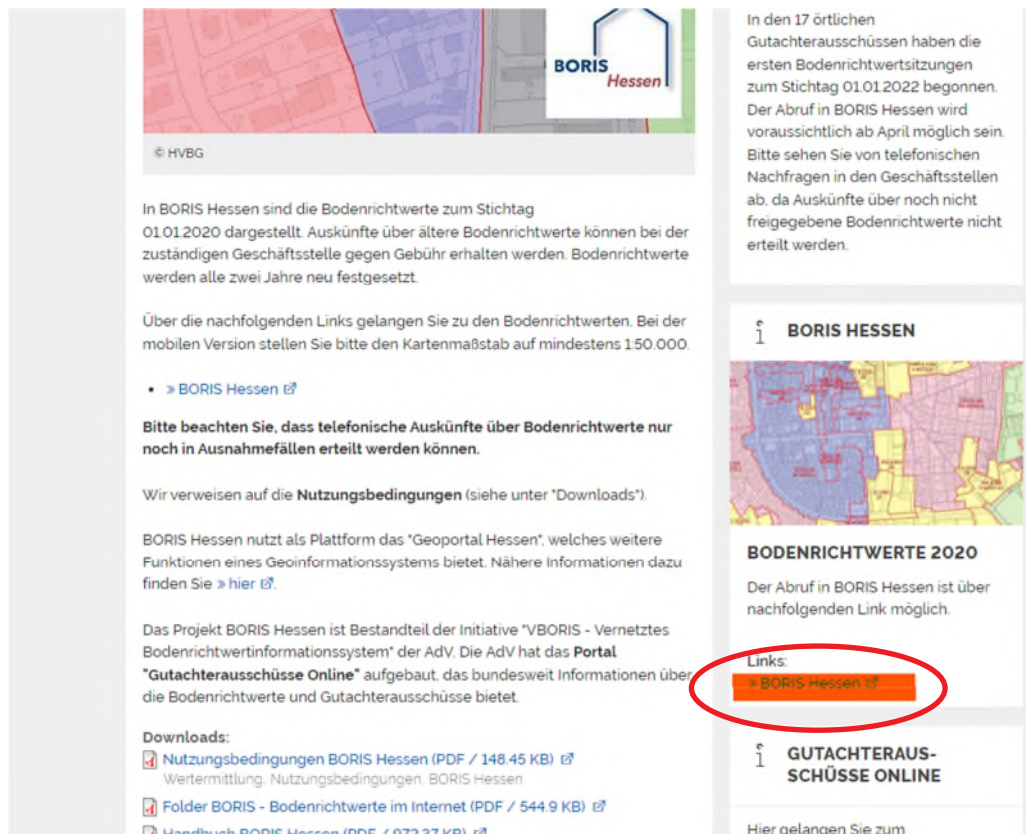


Anleitung zur Nutzung des Geoportals -Bodenrichtwerte-

Beim Anklicken des Linkes öffnet sich folgendes Fenster:



The screenshot shows the BORIS Hessen website. The main content area includes a map of Hessen, a copyright notice for HVBG, and text explaining that soil value assessments for the date 01.01.2020 are available. It mentions that older assessments can be obtained from the competent authority for a fee, and that assessments are updated every two years. A link to 'BORIS Hessen' is provided. A warning states that telephone inquiries for soil values are only possible in exceptional cases. A link to the 'Nutzungsbedingungen' (Terms of Use) is also present. The project is part of the 'VBORIS - Vernetztes Bodenrichtwertinformationssystem' of the AdV. A link to the 'Portal "Gutachterausschüsse Online"' is provided. A 'Downloads' section lists three PDF files: 'Nutzungsbedingungen BORIS Hessen (PDF / 148.45 KB)', 'Folder BORIS - Bodenrichtwerte im Internet (PDF / 544.9 KB)', and 'Handbuch BORIS Hessen (PDF / 972.37 KB)'. The sidebar on the right contains a section 'BORIS HESSEN' with a map, a section 'BODENRICHTWERTE 2020' with a link to the assessment, and a section 'GUTACHTERAUSSCHÜSSE ONLINE' with a link to the assessment. The link '» BORIS Hessen' is circled in red.

In den 17 örtlichen Gutachterausschüssen haben die ersten Bodenrichtwertsitzungen zum Stichtag 01.01.2022 begonnen. Der Abruf in BORIS Hessen wird voraussichtlich ab April möglich sein. Bitte sehen Sie von telefonischen Nachfragen in den Geschäftsstellen ab, da Auskünfte über noch nicht freigegebene Bodenrichtwerte nicht erteilt werden.

In BORIS Hessen sind die Bodenrichtwerte zum Stichtag 01.01.2020 dargestellt. Auskünfte über ältere Bodenrichtwerte können bei der zuständigen Geschäftsstelle gegen Gebühr erhalten werden. Bodenrichtwerte werden alle zwei Jahre neu festgesetzt.

Über die nachfolgenden Links gelangen Sie zu den Bodenrichtwerten. Bei der mobilen Version stellen Sie bitte den Kartenmaßstab auf mindestens 1:50.000.

- » [BORIS Hessen](#)

Bitte beachten Sie, dass telefonische Auskünfte über Bodenrichtwerte nur noch in Ausnahmefällen erteilt werden können.

Wir verweisen auf die **Nutzungsbedingungen** (siehe unter "Downloads").

BORIS Hessen nutzt als Plattform das "Geoportal Hessen", welches weitere Funktionen eines Geoinformationssystems bietet. Nähere Informationen dazu finden Sie [hier](#).

Das Projekt BORIS Hessen ist Bestandteil der Initiative "VBORIS - Vernetztes Bodenrichtwertinformationssystem" der AdV. Die AdV hat das Portal "Gutachterausschüsse Online" aufgebaut, das bundesweit Informationen über die Bodenrichtwerte und Gutachterausschüsse bietet.

Downloads:

- [Nutzungsbedingungen BORIS Hessen \(PDF / 148.45 KB\)](#)
- [Folder BORIS - Bodenrichtwerte im Internet \(PDF / 544.9 KB\)](#)
- [Handbuch BORIS Hessen \(PDF / 972.37 KB\)](#)

BORIS HESSEN

BODENRICHTWERTE 2020

Der Abruf in BORIS Hessen ist über nachfolgenden Link möglich.

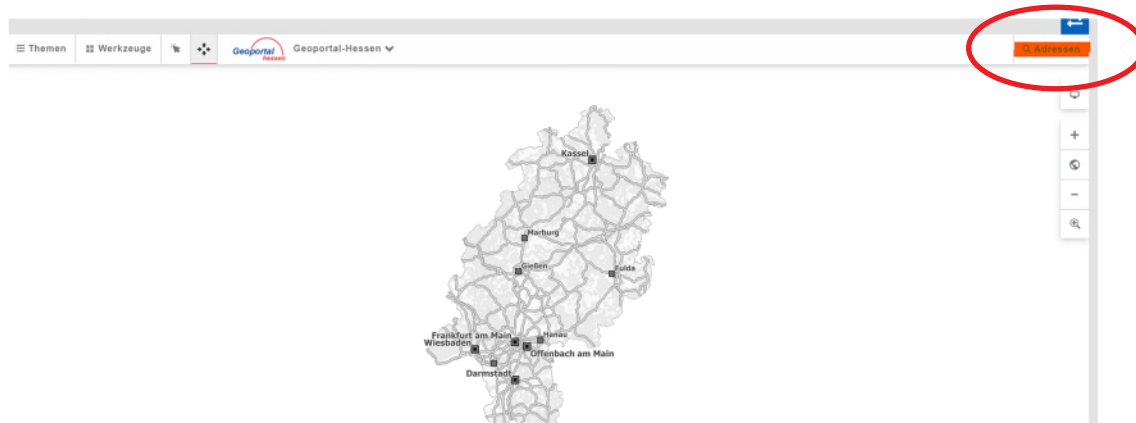
Links:

- » [BORIS Hessen](#)

GUTACHTERAUSSCHÜSSE ONLINE

Hier gelangen Sie zum

Durch Anklicken des Links: BORIS Hessen öffnet sich folgendes Fenster:



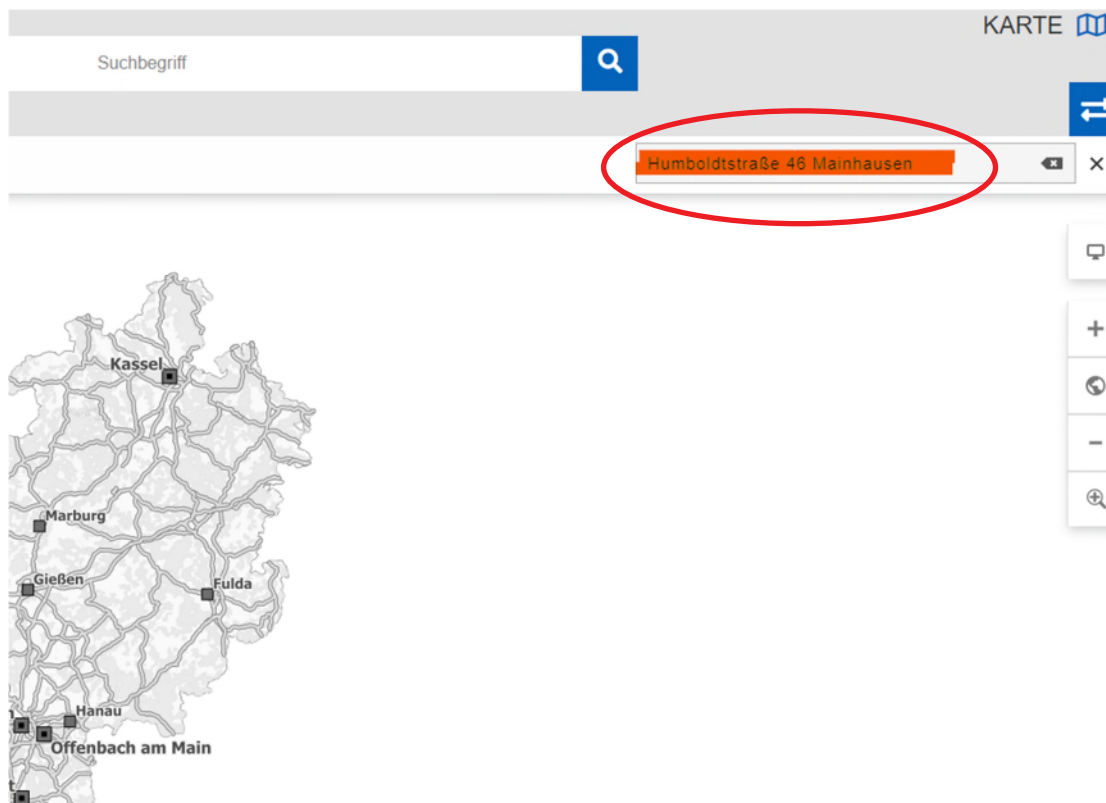
The screenshot shows the Geoportal-Hessen website. The main content area features a map of Hessen with various cities labeled, including Kassel, Korbach, Göttingen, Lüneburg, Friedland am Main, Wiesbaden, Darmstadt, Offenbach am Main, and Hanau. The sidebar on the right contains a search bar, a 'Zurück' button, and a 'Zur Startseite' button, which is circled in red. The top navigation bar includes links for 'Themen', 'Werkzeuge', and 'Geoportal-Hessen'.

Themen Werkzeuge Geoportal-Hessen

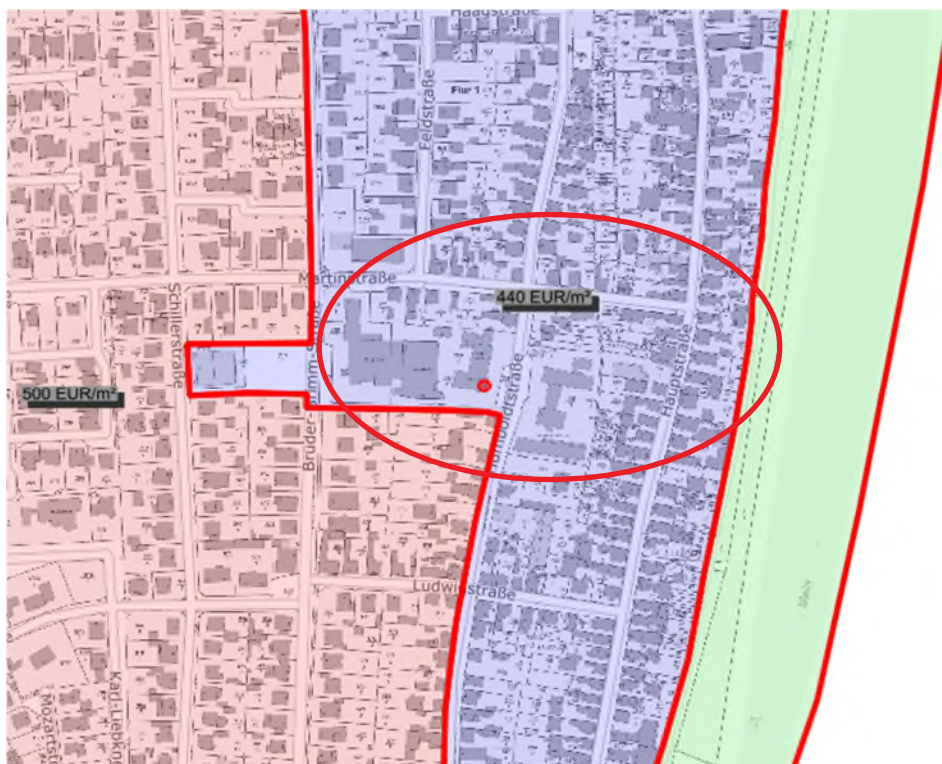
Zurück

Zur Startseite

Unter der Adresse können Sie dann die Anschrift eingeben:



Nach Anklicken der Adresse öffnet sich die Karte:



Der rote Punkt bezeichnet die angefragte Anschrift (Humboldtstraße 46);

Die grau hinterlegte Zahl beziffert den Bodenrichtwert (440 EUR/m²).