


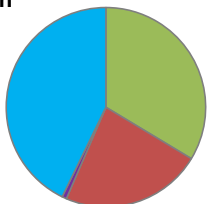


Mainhausen		
Strukturdaten (Stand: 31.12. bzw. 30.06.2013)		
	Einwohner	8.956
	SvB a. Arbeitsort	2.806
	Pkw	5.660
	Wohnfläche	435.000 [ m <sup>2</sup> ]
	Fläche gesamt, davon:	1.792 [ ha ]
	Gebäude/Freiflächen	191 [ ha ]
	Landwirtschaft	290 [ ha ]
	Wald	759 [ ha ]
<b>Spezifische Grunddaten</b>		<b>Ø Deutschland</b>
	Wohnfläche m <sup>2</sup> je Einwohner	48,6 44,8
	Arbeitsplatzquote (SvB)	31,3% 36,2%
	Pkw je Einwohner	0,63 0,54

Endenergieverbrauch nach Anwendungsart, Verbrauchssektor und Energieträger		
<b>Gesamtverbrauch (2013)</b>	<b>[MWh/a]</b>	<b>238.695</b>
<b>Wärmeanwendungen</b>		110.401
priv. Haushalte		67.439
Industrie & Gewerbe		41.869
Kommune		1.093
<b>Stromanwendungen</b> (ohne Heizung und Warmwasser)		26.222
priv. Haushalte		12.832
Industrie & Gewerbe		12.713
Kommune <sup>1)</sup>		677
<b>Mobilität</b>		102.073
1) inkl. Straßenbeleuchtung		
<b>Anwendungen</b>		<b>Energieträger</b>
		
<b>Sektoren</b>		
		

Energieerzeugung aus erneuerbaren Energien & Kraft-Wärme-Kopplung im Gemeindegebiet		
<b>Strom (2013)</b>	<b>[MWh/a]</b>	<b>Bilanzieller Deckungsgrad</b>
Wasserkraft	0	Strom 5% Wärme 10%
Windkraft	0	
Photovoltaik	1.633	
Biomasse (fest&flüssig)	0	
Biogas <sup>2)</sup>	0	
Abfall / Ersatzbrennstoffe	0	
KWK (fossil)	2	
<b>Wärme (2013)</b>		
Solarthermie	437	
Geothermie / Umweltwärme	696	
Biomasse (fest&flüssig)	9.937	
Biogas <sup>2)</sup>	0	
Abfall / Ersatzbrennstoffe	0	
Abwasser	0	
KWK (fossil)	2	
2) inkl. Deponie-, Klär- & Grubengas		
		